










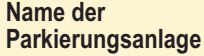


PARKIERUNGSPLAN INNENSTADT

-  öffentlicher Parkplatz, Parken kostenlos
Parken mit Parkscheibe
-  öffentlicher Parkplatz, Parken kostenlos
-  öffentlicher Parkplatz, Parken kostenpflichtig
-  z. T. öffentlicher Parkplatz, Parken zeitweise möglich, dann kostenpflichtig
-  Parkhaus, Tiefgarage
Parken kostenpflichtig
-  Park-and-Ride-Parkplatz
Parken nur mit Fahrkarte
-  Bus-Parkplatz
-  Parkleitsystem
Parkring, Zufahrt
-  Fußgängerzone
-  Einbahnstraße
-  Solitude
-  Name der Parkierungsanlage

Herausgeberin: Stadt Ludwigsburg,
Postfach 249, 71602 Ludwigsburg
Karte: Fachbereich Stadtplanung und Vermessung
Stand: April 2010



Das Urheberrecht an der Karte liegt bei der Stadt Ludwigsburg